

TOUS MOBILISÉS POUR VOUS ACCOMPAGNER PENDANT LE CHANTIER

Se déplacer

Plan de circulation

Des itinéraires recommandés tout au long du chantier : évitant les zones de travaux dans l'objectif de faciliter et de fluidifier vos déplacements.



Disponible en mairie et sur monreseaugrandit.fr

Essayez les transports en commun, c'est pratique et économique !

Bibus s'adapte pendant toute la durée des travaux, avec des itinéraires spécifiques et des connexions aux parkings relais. Bibus.fr 02 98 80 30 30

Collecter ses déchets

La collecte est **maintenue** mais pourra être réorganisée : en cas d'impossibilité d'accès des véhicules de collecte, les riverains seront prévenus du lieu où devront être rassemblés les bacs les jours de collecte. 02 98 33 50 50

Faire des travaux ou déménager

Vous avez besoin d'installer une benne ou un échafaudage sur le domaine public pour la réalisation de travaux ou y faire stationner un camion lors d'un déménagement ?

- Demande à faire au Domaine communal au moins 10 jours ouvrés avant toute intervention : domaine-communal@mairie-brest.fr
- Contactez votre médiateur, il pourra ensuite organiser l'accès à votre logement.

Votre médiateur



Morad Akoh
médiateur chantier sur Bellevue

Pour répondre à vos questions et vous aider dans votre quotidien, votre médiateur est disponible et vous accompagne pendant toute la durée des travaux.

morad.akoh@tram2.bzh 07 72 08 07 30

PROFESSIONNELS RIVERAINS

Des dispositifs spécifiques sont mis en place et présentés aux commerçants dans le cadre des réunions bi-annuelles à la CCIMBO : questionnaire pour mieux vous connaître et dossier de demande d'indemnisation à télécharger sur le site.

Livraison

Votre médiateur peut vous aider si vous avez des livraisons. Informé en amont, il pourra en organiser l'accès avec les entreprises du chantier.

COMMERCES ET SERVICES

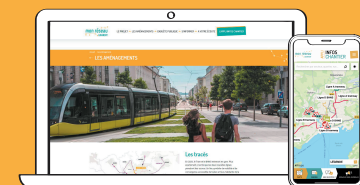
Ils restent ouverts et accessibles pendant toute la durée des travaux, et se tiennent à votre disposition !

COMMENT S'INFORMER DURANT LE CHANTIER ?

Le site et l'Appli Infos chantier

Consultables de partout et actualisés en temps réel, toute l'info sur le chantier des lignes B & D, contacter les médiateurs, signaler une anomalie, suivre le chantier en images, consulter la rubrique Professionnels riverains.

infoschantier.monreseaugrandit.fr



Newsletters

Abonnez-vous aux newsletters infos chantier diffusées tous les vendredis et aux notifications reçues dès la création d'une fiche travaux, depuis le site ou l'Appli Infos chantier.

En boîtes aux lettres

Aux riverains jusqu'à 150 mètres de part et d'autre des emprises travaux :
- Le Journal du chantier, présente les travaux dans les 4 mois à venir.
- La lettre Infos flash, vous informe des évolutions du chantier, itinéraires conseillés...



Visite du chantier

Inscrivez-vous dès à présent sur le site, rubrique « s'informer » puis « présentation projet/visite chantier » !

Points info : en mairie de quartier

La solution pour tout comprendre du projet et des travaux :
- en consultant les publications : carnet de chantier, plan de circulation...
- en posant ses questions sous l'angle de la rencontre avec votre médiateur **le mardi après-midi en mairie de Bellevue.**

SENSE -1640 - Octobre 2023. © Dominique Leroux, Mathieu Le Gall

mon réseau
GRANDIT

Journal du chantier des lignes B & D

N°2 | OCTOBRE 2023

BELLEVUE

LE CHANTIER PRÈS DE CHEZ MOI



Pour profiter des fêtes, le chantier s'arrête du 16 décembre au 7 janvier !

- Dès le 16 décembre autour du marché de Noël place de la Liberté
- Du 23 décembre au 7 janvier dans tous les quartiers



LE CHANTIER AVANCE !

Eau, gaz, électricité, fibre optique, télécommunications, réseau de chaleur... Les travaux de déviation et de modernisation des réseaux démarrés début avril ont bien avancé dans le quartier de Bellevue : fin 2023, 70 % de cette 1^{ère} phase sera réalisée.

À partir de la fin du 1^{er} trimestre 2024, viendra la 2^e phase qui concernera la réalisation des infrastructures tramway (plateforme, pose des rails...), des ouvrages d'art, sous réserve de l'obtention des autorisations environnementales.

Pour vous accompagner au quotidien que l'on soit professionnel, riverain ou usager de la métropole, outils d'informations, règles de sécurité et mesures d'accompagnement sont autant de dispositifs adaptés que Brest métropole et BMA mettent en place afin d'occasionner le moins de gêne possible.

Ce second numéro du Journal du chantier des lignes B & D offre une large place aux informations pratiques à connaître pour bien vivre le chantier et vous présente les travaux de votre quartier jusqu'à début 2024.

Avril 2023

Lancement du chantier des déviations de réseaux
Déclaration d'utilité publique du projet

Août

Enquête publique environnementale

Début 2024

Travaux d'infrastructures Tram et BHNS

Fin 2025

Livraison des rames et essais techniques en situation

Début 2026

Mise en service

INFOS CHANTIER

02 98 80 99 00
contact@tram2.bzh

infoschantier.monreseaugrandit.fr



Téléchargez l'Appli Infos chantier



QUE SE PASSE-T-IL SUR LE PROJET ?

LA GARE ACCUEILLE LE TERMINUS DES LIGNES B & D !

Le parvis de la gare SNCF se prépare à accueillir le futur terminus des lignes B & D. La gare routière va être réaménagée : construction d'une gare routière provisoire sur l'avenue Réveillère, déconstruction de la gare routière actuelle située sur le parvis de la gare SNCF, de façon à permettre l'aménagement du terminus des lignes B&D à l'emplacement actuel de l'ancienne gare routière.



Un chantier en 3 phases :

PHASE 1 septembre - décembre 2023 :

Aménagement de la gare routière provisoire avenue Réveillère et préparation du parvis de la gare SNCF.

PHASE 2 début 2024 :

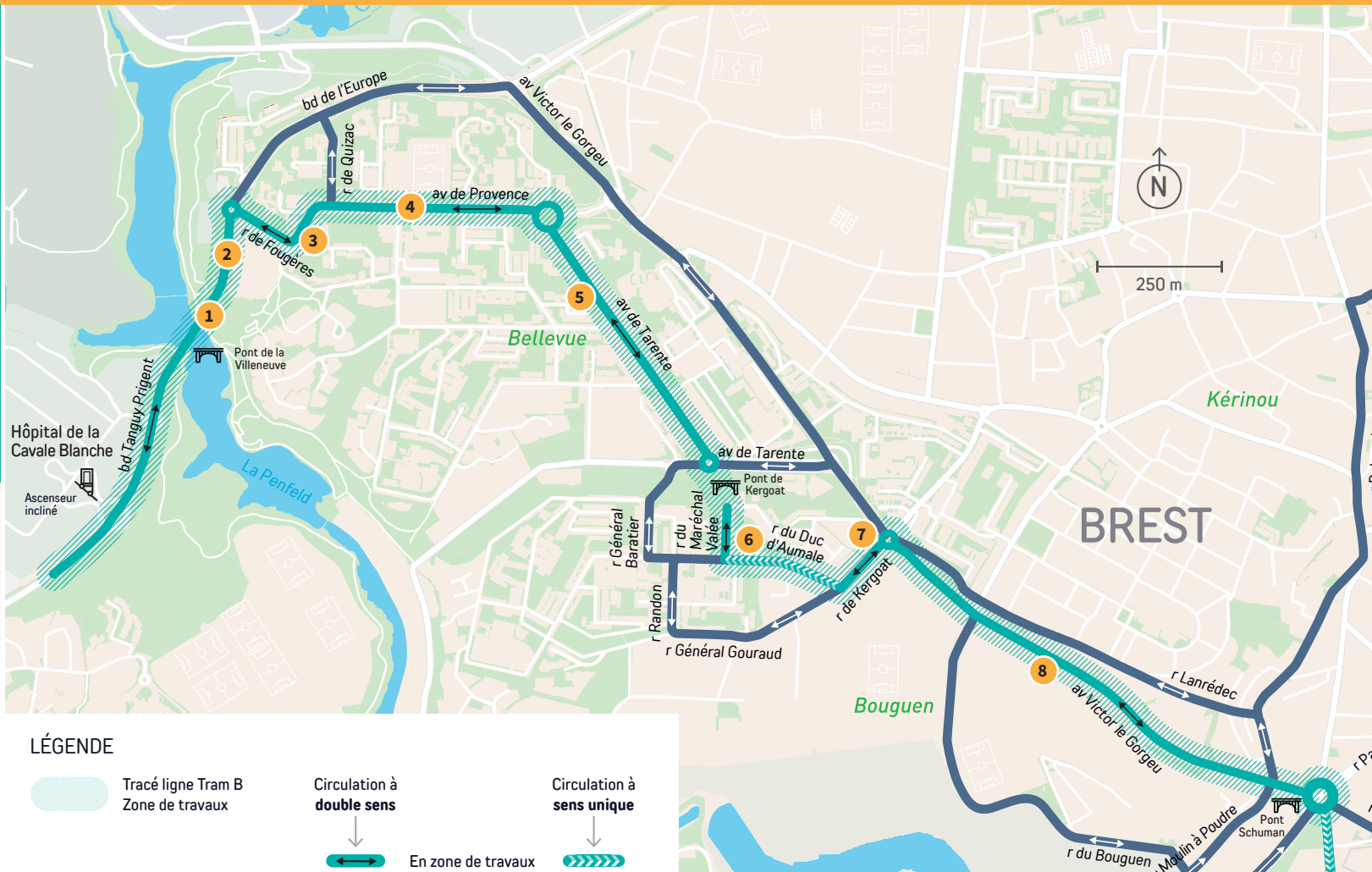
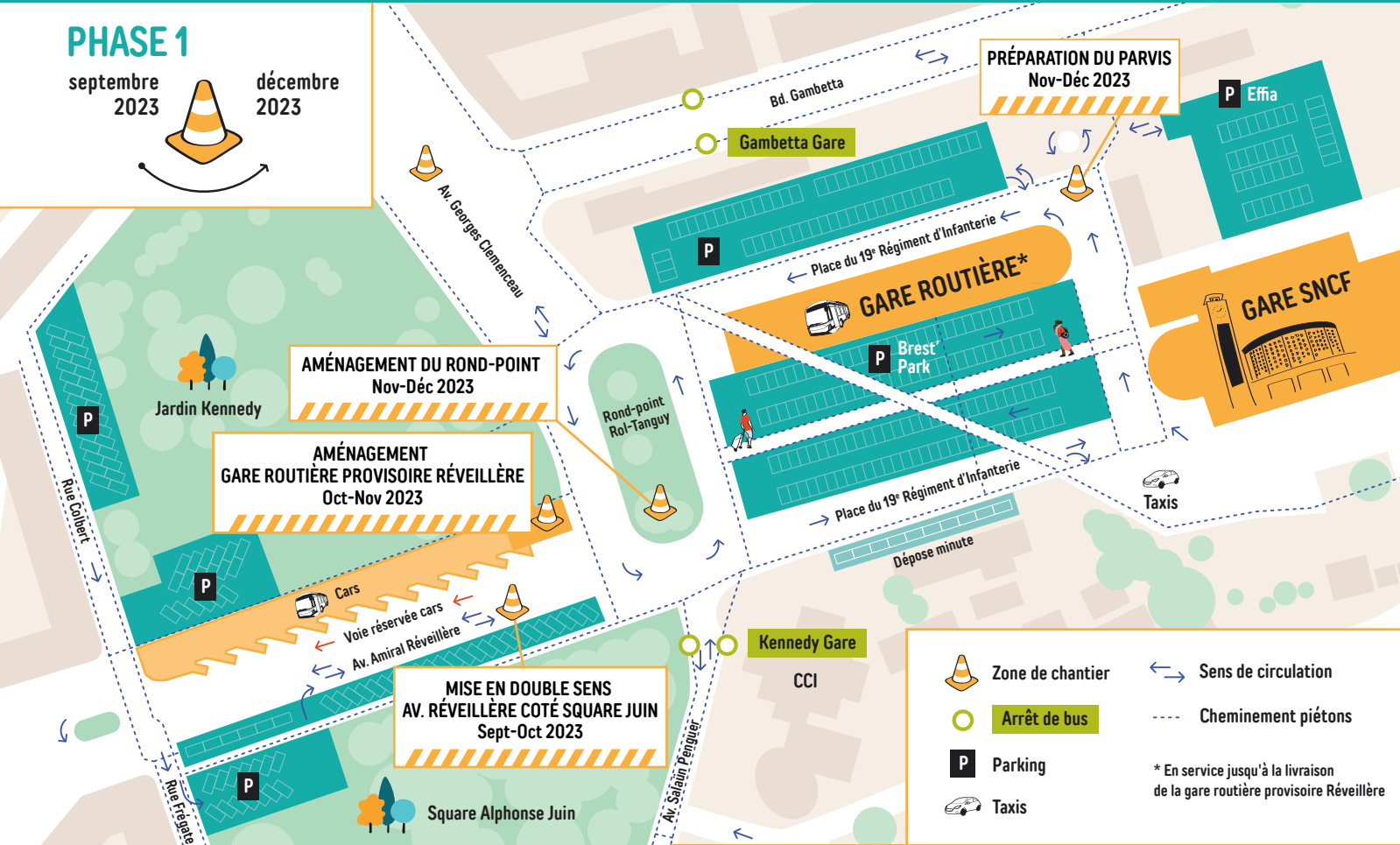
Déconstruction de l'ancienne gare routière et aménagement des voiries du parvis.

PHASE 3 début 2024 - début 2025 :

Création du terminus des lignes de Tram & du Bus à haut niveau de service à l'emplacement de l'ancienne gare routière.

PHASE 1

septembre 2023 - décembre 2023



LÉGENDE

- Tracé ligne Tram B
- Zone de travaux
- Circulation à double sens
- Circulation à sens unique
- En zone de travaux
- Itinéraire conseillé
- Important : des modifications (mise en impasse, sens unique) peuvent apparaître selon les besoins des travaux. Restez attentif au jalonnement mis en place.

QUE SE PASSE-T-IL DANS MON QUARTIER ?

1 Entrée du Pont de la Villeneuve côté Brest Business School

Centrage du tuyau d'eau à l'intérieur du pont, afin de donner de l'espace pour les travaux de renforcement du pont qui accueillera la future ligne de Tram, jusqu'en novembre 2023.

2 Bd. de l'Europe et Tanguy Prigent

Interventions pour l'eau, l'électricité et la télécommunication jusqu'en janvier 2024.

Création d'une voie dédiée afin de garantir le double sens de circulation en amont du pont durant les travaux.

3 Rue de Gascogne

Interventions pour l'eau, le réseau de chaleur, l'électricité, la télécommunication et le gaz jusqu'en février 2024.

4 Av. de Provence

Interventions pour l'eau, la télécommunication, la fibre optique et le gaz jusqu'en mars 2024.

5 Av. de Tarente

Interventions pour l'électricité, la télécommunication et le gaz jusqu'à fin 2023.

6 Rue Maréchal Valée et rue du Duc d'Aumale

Interventions pour l'eau et le gaz jusqu'en février 2024.

7 Rue de Kergoat

Interventions pour l'électricité et le gaz jusqu'en janvier 2024.

8 Av. Le Gorgeu

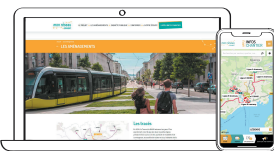
Interventions pour le gaz, l'eau, le chauffage urbain et la télécommunication jusqu'en mars 2024.

DÉCOUVRIR

UN SITE WEB PROJET

monreseaugrandit.fr sur lequel vous retrouverez toutes les infos :

- Nouvelles du projet en photos ou vidéos
- Une carte interactive
- Un calculateur de temps de trajet
- Une maquette 3D



C'EST QUOI LES INFRAS ?

À l'issue des déviations de réseaux, les travaux s'enchaînent sur les différents secteurs avec la réalisation des travaux d'infrastructures Tram & BHNS : terrassement, plateforme du Tram, pose des rails, aménagements paysagers, des stations et pose du mobilier !

C'EST QUOI LES OUVRAGES D'ART ?

- Sur le quartier 4 ouvrages vont être créés ou ré-aménagés :
- création d'un ascenseur incliné pour relier l'hôpital de La Cavale Blanche à sa station de Tram
 - élargissement du pont de la Villeneuve
 - création d'un pont à Kergoat
 - création d'un pont attenant au pont Schuman

Toute l'info sur le site rubrique « Infos chantier » !

BREST CENTRE

MISE EN SENS UNIQUE DE L'AVENUE FOCH ET DE LA RUE DE GLASGOW

Début 2024, un anneau de circulation va être créé avec la mise en sens unique de :

- l'avenue Foch dans le sens Place Albert 1^{er} vers Brest centre,
- la rue de Glasgow dans le sens Liberté vers la rue Donnart.